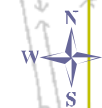


Taali metskond 21 (katastritunnus 80901:001:0858) katastriüksusest moodustatava vahetusmaa metsaeraldised

1 : 5 000



80801:001:0693

80801:001:0337




80901:001:0860

80901:001:0858

80901:001:0859

80901:001:0861

80801:001:0457

-  Taali metskond 21 moodustatava vahetusmaa piir
-  metsaeraldiste piirid
-  registreeritud katastriüksuste piirid